

**Министерство сельского хозяйства Российской Федерации
Трубчевский аграрный колледж –
филиал федерального государственного бюджетного образовательного учреждения
высшего образования
«Брянский государственный аграрный университет»**


**РАБОЧАЯ ПРОГРАММА
УЧЕБНОГО ПРЕДМЕТА
УП.07. География**

специальность 21.02.19 Землеустройство

Брянская область, 2023 г.

Согласовано:

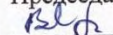

Заведующая библиотекой

 А. В. Дадыко

« 18 » мая 2023 г.

**Рассмотрено и
рекомендовано:**ЦМК
общеобразовательных и
технических дисциплин
Протокол № 6
от « 18 » мая 2023 г.

Председатель ЦМК:

 В. В. Лопаткин**Утверждаю:**Заместитель директора по
учебной работе центра СПО: Л. А. Панаскина

« 18 » мая 2023 г.

Рабочая программа учебного предмета География / Сост. Долгорукова О.О.
Брянск: Трубчевский филиал ФГБОУ ВО Брянский ГАУ.

Рабочая программа учебного предмета УП. 07. География разработана в соответствии с требованиями ФГОС СОО и ФГОС СПО, с учетом примерной рабочей программы общеобразовательной дисциплины «География», утверждённой ФГБОУ ДПО «Институт развития профессионального образования» от 30.11.2022 г.

Рецензенты:

Лопаткин В. В., преподаватель высшей квалификационной категории
Трубчевского филиала ФГБОУ ВО Брянский ГАУ.

Муцева Н. И., преподаватель высшей квалификационной категории ГБПОУ
«Трубчевский политехнический техникум».

СОДЕРЖАНИЕ

1	Пояснительная записка	4
2	Общая характеристика учебного предмета «География»	6
3	Цели изучения учебного предмета «География»	7
4	Место учебного предмета «География» в учебном плане	8
5	Результаты освоения учебного предмета «География»	8
6	Содержание учебного предмета «География»	26
6	Тематическое планирование учебного предмета «География»	35
7	Характеристика основных видов учебной деятельности обучающихся	36
9	Учебно-методическое и материально-техническое обеспечение программы учебного предмета «География»	49
10	Литература	52

ПОЯСНИТЕЛЬНАЯ ЗАПИСКА

Учебный предмет «География» изучается в профессиональных образовательных организациях, реализующих образовательную программу среднего общего образования в пределах освоения основной профессиональной образовательной программы СПО (ОПОП СПО) на базе основного общего образования при подготовке квалифицированных рабочих, служащих и специалистов среднего звена.

Программа разработана на основе требований федерального государственного образовательного стандарта среднего общего образования, утверждённого Приказом Министерства образования и науки Российской Федерации от 17 мая 2012 г. №413 (в редакции Приказом Министерства просвещения Российской Федерации от 12 августа 2022 г. № 732) предъявляемых к структуре, содержанию и результатам освоения учебного предмета «География», в соответствии с Рекомендациями по организации получения среднего общего образования в пределах освоения образовательных программ среднего профессионального образования на базе основного общего образования с учетом требований федеральных государственных образовательных стандартов и получаемой профессии или специальности среднего профессионального образования.

Содержание программы учебного предмета «География» направлено на достижение следующих целей:

- освоение системы географических знаний о целостном, многообразном и динамично изменяющемся мире, взаимосвязи природы, населения и хозяйства на всех территориальных уровнях;
- овладение умениями сочетать глобальный, региональный и локальный подходы для описания и анализа природных, социально-экономических, геоэкологических процессов и явлений;
- развитие познавательных интересов, интеллектуальных и творческих способностей посредством ознакомления с важнейшими географическими особенностями и проблемами мира в целом, его отдельных регионов и

ведущих стран;

- воспитание уважения к другим народам и культурам, бережного отношения к окружающей природной среде;

- использование в практической деятельности и повседневной жизни разнообразных географических методов, знаний и умений, а также географической информации;

- нахождение и применение географической информации, включая географические карты, статистические материалы, геоинформационные системы и интернет-ресурсы, для правильной оценки важнейших социально-экономических вопросов международной жизни;

- понимание географической специфики крупных регионов и стран мира в условиях стремительного развития международного туризма и отдыха, деловых и образовательных программ, телекоммуникаций и простого общения.

Программа учебного предмета «География» является основой для разработки рабочих программ, в которых профессиональные образовательные организации, реализующие образовательную программу среднего общего образования в пределах освоения ОПОП СПО на базе основного общего образования, уточняют содержание учебного материала, последовательность его изучения, распределение учебных часов, виды самостоятельных работ, тематику рефератов (докладов), индивидуальных проектов, учитывая специфику программ подготовки квалифицированных рабочих, служащих, специалистов среднего звена, осваиваемой профессии или специальности.

Программа может использоваться другими профессиональными образовательными организациями, реализующими образовательную программу среднего общего образования в пределах ОПОП СПО на базе основного общего образования; программы подготовки квалифицированных рабочих, служащих; программы подготовки специалистов среднего звена (ППКРС, ППССЗ).

ОБЩАЯ ХАРАКТЕРИСТИКА УЧЕБНОГО ПРЕДМЕТА «ГЕОГРАФИЯ»

Учебный предмет «География» — это один из учебных предметов, способных успешно выполнить задачу интеграции содержания образования в области естественных и общественных наук.

В основу содержания учебного предмета «География» положено изучение единого и одновременно многополярного мира, глобализации мирового развития, фокусирования на формировании у обучающихся целостного представления о роли России в современном мире. Факторами, определяющими содержательную часть, явились интегративность, междисциплинарность, практико-ориентированность, экологизация и гуманизация географии, что позволило более чётко представить географические реалии происходящих в современном мире геополитических, межнациональных и межгосударственных, социокультурных, социально-экономических, геоэкологических событий и процессов.

В содержание учебного предмета включены практические занятия, имеющие профессиональную значимость для обучающихся.

При реализации содержания учебного предмета «География» по специальности *21.02.19 Землеустройство* на базе основного общего образования с получением среднего общего образования - ППССЗ - максимальная учебная нагрузка обучающихся составляет 75 часов; из них аудиторная (обязательная) нагрузка обучающихся, включая практические занятия - 72 часа; внеаудиторная самостоятельная работа (индивидуальный проект) - 3 часа.

Текущий контроль проводится в пределах учебного времени, отведенного на освоение учебного предмета «География».

Промежуточная аттестация проходит во II семестре в форме дифференцированного зачёта за счет часов, отведенных на освоение учебного предмета «География» ФГОС СПО по *21.02.19 Землеустройство*.

Реализация рабочей программы предусматривает в целях реализации компетентностного подхода:

- использование в образовательном процессе активных и интерактивных форм проведения занятий (компьютерных симуляций, деловых и ролевых игр, разбора конкретных ситуаций, психологических и иных тренингов, групповых дискуссий) в сочетании с внеаудиторной работой для формирования и развития общих и профессиональных компетенций обучающихся;

- выполнение обучающимися практических занятий, включая как обязательный компонент практические задания с использованием персональных компьютеров;

- четкое формулирование требований к результатам их освоения: компетенциям, приобретаемому практическому опыту, знаниям и умениям.

ЦЕЛИ ИЗУЧЕНИЯ УЧЕБНОГО ПРЕДМЕТА «ГЕОГРАФИЯ»

Цели изучения учебного предмета «География» направлены на:

- воспитание чувства патриотизма, взаимопонимания с другими народами, уважения культуры разных стран и регионов мира, ценностных ориентаций личности посредством ознакомления с важнейшими проблемами современности, с ролью России как составной части мирового сообщества;

- воспитание экологической культуры на основе приобретения знаний о взаимосвязи природы, населения и хозяйства на глобальном, региональном и локальном уровнях и формирование ценностного отношения к проблемам взаимодействия человека и общества;

- формирование системы географических знаний как компонента научной картины мира, завершение формирования основ географической культуры;

- развитие познавательных интересов, навыков самопознания, интеллектуальных и творческих способностей в процессе овладения

комплексом географических знаний и умений, направленных на использование их в реальной действительности;

- приобретение опыта разнообразной деятельности, направленной на достижение целей устойчивого развития.

МЕСТО УЧЕБНОГО ПРЕДМЕТА «ГЕОГРАФИЯ» В УЧЕБНОМ ПЛАНЕ

Учебный предмет «География» является учебным предметом из обязательной предметной области «Среднее общее образование» ФГОС среднего общего образования в профессиональных образовательных организациях, реализующих образовательную программу среднего общего образования в пределах освоения ОПОП СПО на базе основного общего образования, учебный предмет «География» изучается в общеобразовательном цикле учебного плана ОПОП СПО на базе основного общего образования с получением среднего общего образования (ПШКРС, ПШССЗ).

РЕЗУЛЬТАТЫ ОСВОЕНИЯ УЧЕБНОГО ПРЕДМЕТА «ГЕОГРАФИЯ»

Освоение содержания учебного предмета «География» обеспечивает достижение с обучающимися следующих **результатов**:

ЛИЧНОСТНЫХ, в том числе в части:

гражданского воспитания:

- сформированность гражданской позиции обучающегося как активного и ответственного члена российского общества;
- осознание своих конституционных прав и обязанностей, уважение закона и правопорядка;
- принятие традиционных национальных, общечеловеческих гуманистических и демократических ценностей;

- готовность противостоять идеологии экстремизма, национализма, ксенофобии, дискриминации по социальным, религиозным, расовым, национальным признакам;

- умение взаимодействовать с социальными институтами в соответствии с их функциями и назначением;

- готовность к гуманитарной и волонтерской деятельности;

патриотического воспитания:

- сформированность российской гражданской идентичности, патриотизма, уважения к своему народу, чувства ответственности перед Родиной, гордости за свой край, свою Родину, свой язык и культуру, прошлое и настоящее многонационального народа России;

- ценностное отношение к государственным символам, историческому и природному наследию, памятникам, традициям народов России, достижениям России в науке, искусстве, спорте, технологиях, труде;

- идейная убежденность, готовность к служению и защите Отечества, ответственность за его судьбу;

духовно-нравственного воспитания:

- осознание духовных ценностей российского народа;

- сформированность нравственного сознания, этического поведения;

- способность оценивать ситуацию и принимать осознанные решения, ориентируясь на морально-нравственные нормы и ценности;

- осознание личного вклада в построение устойчивого будущего на основе формирования элементов географической и экологической культуры;

- ответственное отношение к своим родителям, созданию семьи на основе осознанного принятия ценностей семейной жизни в соответствии с традициями народов России;

эстетического воспитания:

- эстетическое отношение к миру, включая эстетику природных и историко-культурных объектов родного края, своей страны, быта, научного и технического творчества, спорта, труда, общественных отношений;

- способность воспринимать различные виды искусства, традиции и творчество своего и других народов, ощущать эмоциональное воздействие искусства;

- убеждённость в значимости для личности и общества отечественного и мирового искусства, этнических культурных традиций и народного творчества;

- готовность к самовыражению в разных видах искусства, стремление проявлять качества творческой личности;

физического воспитания:

- сформированность здорового и безопасного образа жизни, в том числе безопасного поведения в природной среде, ответственного отношения к своему здоровью;

- потребность в физическом совершенствовании, занятиях спортивно - оздоровительной деятельностью;

- активное неприятие вредных привычек и иных форм причинения вреда физическому и психическому здоровью;

трудового воспитания:

- готовность к труду, осознание ценности мастерства, трудолюбие;

- готовность к активной деятельности технологической и социальной направленности, способность инициировать, планировать и самостоятельно выполнять такую деятельность;

- интерес к различным сферам профессиональной деятельности в области географических наук, умение совершать осознанный выбор будущей профессии и реализовывать собственные жизненные планы;

- готовность и способность к образованию и самообразованию на протяжении всей жизни;

экологического воспитания:

- сформированность экологической культуры, понимание влияния социально-экономических процессов на состояние природной и социальной среды, осознание глобального характера экологических проблем и

географических особенностей их проявления;

- планирование и осуществление действий в окружающей среде на основе знания целей устойчивого развития человечества;

- активное неприятие действий, приносящих вред окружающей среде;

- умение прогнозировать, в том числе на основе применения географических знаний, неблагоприятные экологические последствия предпринимаемых действий, предотвращать их;

- расширение опыта деятельности экологической направленности;

ценности научного познания:

- сформированность мировоззрения, соответствующего современному уровню развития географических наук и общественной практики, основанного на диалоге культур, способствующего осознанию своего места в поликультурном мире;

- совершенствование языковой и читательской культуры как средства взаимодействия между людьми и познания мира для применения различных источников географической информации в решении учебных и (или) практико-ориентированных задач;

- осознание ценности научной деятельности, готовность осуществлять проектную и исследовательскую деятельность в географических науках индивидуально и в группе.

МЕТАПРЕДМЕТНЫХ (включающие универсальные учебные действия познавательные, коммуникативные и регулятивные):

Овладение универсальными учебными познавательными действиями:

а) базовые логические действия:

- самостоятельно формулировать и актуализировать проблемы, которые могут быть решены с использованием географических знаний, рассматривать их всесторонне;

- устанавливать существенный признак или основания для сравнения, классификации географических объектов, процессов и явлений и обобщения;

- определять цели деятельности, задавать параметры и критерии их

достижения;

- разрабатывать план решения географической задачи с учётом анализа имеющихся материальных и нематериальных ресурсов;

- выявлять закономерности и противоречия в рассматриваемых явлениях с учётом предложенной географической задачи;

- вносить коррективы в деятельность, оценивать соответствие результатов целям;

- координировать и выполнять работу при решении географических задач в условиях реального, виртуального и комбинированного взаимодействия;

- креативно мыслить при поиске путей решения жизненных проблем, имеющих географические аспекты;

б) базовые исследовательские действия:

- владеть навыками учебно-исследовательской и проектной деятельности, навыками разрешения проблем, способностью и готовностью к самостоятельному поиску методов решения практических географических задач, применению различных методов познания природных, социально - экономических и геоэкологических объектов, процессов и явлений;

- владеть видами деятельности по получению нового географического знания, его интерпретации, преобразованию и применению в различных учебных ситуациях, в том числе при создании учебных и социальных проектов;

- владеть научной терминологией, ключевыми понятиями и методами;

- формулировать собственные задачи в образовательной деятельности и жизненных ситуациях;

- выявлять причинно-следственные связи и актуализировать задачу, выдвигать гипотезу её решения, находить аргументы для доказательства своих утверждений, задавать параметры и критерии решения;

- анализировать полученные в ходе решения задачи результаты, критически оценивать их достоверность, прогнозировать изменение в новых

условиях;

- давать оценку новым ситуациям, оценивать приобретённый опыт;
- уметь переносить знания в познавательную и практическую области жизнедеятельности;
- уметь интегрировать знания из разных предметных областей;
- выдвигать новые идеи, предлагать оригинальные подходы и решения, ставить проблемы и задачи, допускающие альтернативные решения;

в) работа с информацией:

- выбирать и использовать различные источники географической информации, необходимые для изучения проблем, которые могут быть решены средствами географии, и поиска путей их решения, для анализа, систематизации и интерпретации информации различных видов и форм представления;

- выбирать оптимальную форму представления и визуализации информации с учётом её назначения (тексты, картосхемы, диаграммы и т.д.);

- оценивать достоверность информации;

- использовать средства информационных и коммуникационных технологий (в том числе и ГИС) при решении когнитивных, коммуникативных и организационных задач с соблюдением требований эргономики, техники безопасности, гигиены, ресурсосбережения, правовых и этических норм, норм информационной безопасности;

- владеть навыками распознавания и защиты информации, информационной безопасности личности;

Овладение универсальными коммуникативными действиями:

а) общение:

- владеть различными способами общения и взаимодействия;

- аргументированно вести диалог, уметь смягчать конфликтные ситуации;

- сопоставлять свои суждения по географическим вопросам с суждениями других участников диалога, обнаруживать различие и сходство

позиций, задавать вопросы по существу обсуждаемой темы;

- развёрнуто и логично излагать свою точку зрения по географическим аспектам различных вопросов с использованием языковых средств;

б) совместная деятельность:

- использовать преимущества командной и индивидуальной работы;
- выбирать тематику и методы совместных действий с учётом общих интересов и возможностей каждого члена коллектива;

- принимать цели совместной деятельности, организовывать и координировать действия по её достижению: составлять план действий, распределять роли с учётом мнений участников, обсуждать результаты совместной работы;

- оценивать качество своего вклада и каждого участника команды в общий результат по разработанным критериям;

- предлагать новые проекты, оценивать идеи с позиции новизны, оригинальности, практической значимости;

Овладение универсальными регулятивными действиями:

а) самоорганизация:

- самостоятельно осуществлять познавательную деятельность, выявлять проблемы, ставить и формулировать собственные задачи в образовательной деятельности и жизненных ситуациях;

- самостоятельно составлять план решения проблемы с учётом имеющихся ресурсов, собственных возможностей и предпочтений;

- давать оценку новым ситуациям;

- расширять рамки учебного предмета на основе личных предпочтений;

- делать осознанный выбор, аргументировать его, брать ответственность за решение;

- оценивать приобретённый опыт;

- способствовать формированию и проявлению широкой эрудиции в разных областях знаний, постоянно повышать свой образовательный и культурный уровень;

б) самоконтроль:

- давать оценку новым ситуациям, оценивать соответствие результатов целям;
- владеть навыками познавательной рефлексии как осознания совершаемых действий и мыслительных процессов, их результатов и оснований;
- оценивать риски и своевременно принимать решения по их снижению;
- использовать приёмы рефлексии для оценки ситуации, выбора верного решения;
- принимать мотивы и аргументы других при анализе результатов деятельности;

в) эмоциональный интеллект, предполагающий сформированность:

- самосознания, включающего способность понимать своё эмоциональное состояние, видеть направления развития собственной эмоциональной сферы, быть уверенным в себе;
- саморегулирования, включающего самоконтроль, умение принимать ответственность за своё поведение, способность адаптироваться к эмоциональным изменениям и проявлять гибкость, быть открытым новому;
- внутренней мотивации, включающей стремление к достижению цели и успеху, оптимизм, инициативность, умение действовать, исходя из своих возможностей;
- эмпатии, включающей способность понимать эмоциональное состояние других, учитывать его при осуществлении коммуникации, способность к сочувствию и сопереживанию;
- социальных навыков, включающих способность выстраивать отношения с другими людьми, заботиться, проявлять интерес и разрешать конфликты

г) принятие себя и других:

- принимать себя, понимая свои недостатки и достоинства;

- принимать мотивы и аргументы других при анализе результатов деятельности;

- признавать своё право и право других на ошибки;

- развивать способность понимать мир с позиции другого человека

ПРЕДМЕТНЫХ:

1) понимание роли и места современной географической науки в системе научных дисциплин, её участия в решении важнейших проблем человечества: приводить примеры проявления глобальных проблем, в решении которых принимает участие современная географическая наука, на региональном уровне, в разных странах, в том числе в России;

2) освоение и применение знаний о размещении основных географических объектов и территориальной организации природы и общества: выбирать и использовать источники географической информации для определения положения и взаиморасположения объектов в пространстве;

описывать положение и взаиморасположение изученных географических объектов в пространстве, новую многополярную модель политического мироустройства, ареалы распространения основных религий;

приводить примеры наиболее крупных стран по численности населения и площади территории, стран, имеющих различное географическое положение, стран с различными формами правления и государственного устройства, стран-лидеров по производству основных видов промышленной и сельскохозяйственной продукции, основных международных магистралей и транспортных узлов, стран-лидеров по запасам минеральных, лесных, земельных, водных ресурсов;

3) сформированность системы комплексных социально ориентированных географических знаний о закономерностях развития природы, размещения населения и хозяйства: различать географические процессы и явления: урбанизацию, субурбанизацию, ложную урбанизацию, эмиграцию, иммиграцию, демографический взрыв и демографический кризис и распознавать их проявления в повседневной жизни;

использовать знания об основных географических закономерностях для определения и сравнения свойств изученных географических объектов, процессов и явлений, в том числе: для определения и сравнения показателей уровня развития мирового хозяйства (объёмы ВВП, промышленного, сельскохозяйственного производства и др) и важнейших отраслей хозяйства в отдельных странах, сравнения показателей, характеризующих демографическую ситуацию, урбанизацию, миграции и качество жизни населения мира и отдельных стран, с использованием источников географической информации, сравнения структуры экономики аграрных, индустриальных и постиндустриальных стран, регионов и стран по обеспеченности минеральными, водными, земельными и лесными ресурсами с использованием источников географической информации, для классификации крупнейших стран, в том числе по особенностям географического положения, форме правления и государственного устройства, уровню социально-экономического развития, типам воспроизводства населения, занимаемым ими позициям относительно России, для классификации ландшафтов с использованием источников географической информации;

устанавливать взаимосвязи между социально-экономическими и геоэкологическими процессами и явлениями; между природными условиями и размещением населения, в том числе между глобальным изменением климата и изменением уровня Мирового океана, хозяйственной деятельностью и возможными изменениями в размещении населения, между развитием науки и технологии и возможностями человека прогнозировать опасные природные явления и противостоять им;

устанавливать взаимосвязи между значениями показателей рождаемости, смертности, средней ожидаемой продолжительности жизни и возрастной структурой населения, развитием отраслей мирового хозяйства и особенностями их влияния на окружающую среду;

формулировать и/или обосновывать выводы на основе использования географических знаний;

4) владение географической терминологией и системой базовых географических понятий: применять социально-экономические понятия: политическая карта, государство, политико-географическое положение, монархия, республика, унитарное государство, федеративное государство, воспроизводство населения, демографический взрыв, демографический кризис, демографический переход, старение населения, состав населения, структура населения, экономически активное население, индекс человеческого развития (ИЧР), народ, этнос, плотность населения, миграции населения, «климатические беженцы», расселение населения, демографическая политика, субурбанизация, ложная урбанизация, мегалополисы, развитые и развивающиеся, новые индустриальные, нефтедобывающие страны, ресурсобеспеченность, мировое хозяйство, международная экономическая интеграция, международная хозяйственная специализация, международное географическое разделение труда, отраслевая и территориальная структура мирового хозяйства, транснациональные корпорации (ТНК), «сланцевая революция», «водородная энергетика», «зелёная энергетика», органическое сельское хозяйство, глобализация мировой экономики и деглобализация, «энергопереход», международные экономические отношения, устойчивое развитие для решения учебных и (или) практико-ориентированных задач;

5) сформированность умений проводить наблюдения за отдельными географическими объектами, процессами и явлениями, их изменениями в результате воздействия природных и антропогенных факторов: определять цели и задачи проведения наблюдения/исследования; выбирать форму фиксации результатов наблюдения/исследования;

6) сформированность умений находить и использовать различные источники географической информации для получения новых знаний о природных и социально-экономических процессах и явлениях, выявления

закономерностей и тенденций их развития, прогнозирования: выбирать и использовать источники географической информации (картографические, статистические, текстовые, видео- и фотоизображения, геоинформационные системы, адекватные решаемым задачам;

сопоставлять и анализировать географические карты различной тематики и другие источники географической информации для выявления закономерностей социально-экономических, природных и экологических процессов и явлений;

определять и сравнивать по географическим картам различного содержания и другим источникам географической информации качественные и количественные показатели, характеризующие изученные географические объекты, процессы и явления;

прогнозировать изменения состава и структуры населения, в том числе возрастной структуры населения отдельных стран с использованием источников географической информации;

определять и находить в комплексе источников недостоверную и противоречивую географическую информацию для решения учебных и (или) практико-ориентированных задач;

самостоятельно находить, отбирать и применять различные методы познания для решения практико-ориентированных задач;

7) владение умениями географического анализа и интерпретации информации из различных источников: находить, отбирать, систематизировать информацию, необходимую для изучения географических объектов и явлений, отдельных территорий мира и России, их обеспеченности природными и человеческими ресурсами, хозяйственного потенциала, экологических проблем;

представлять в различных формах (графики, таблицы, схемы, диаграммы, карты и др.) географическую информацию о населении мира и России, отраслевой и территориальной структуре мирового хозяйства, географических особенностях развития отдельных отраслей;

формулировать выводы и заключения на основе анализа и интерпретации информации из различных источников; критически оценивать и интерпретировать информацию, получаемую из различных источников;

использовать различные источники географической информации для решения учебных и (или) практико-ориентированных задач;

8) сформированность умений применять географические знания для объяснения изученных социально-экономических и геоэкологических процессов и явлений, в том числе: объяснять особенности демографической политики в странах с различным типом воспроизводства населения, направления международных миграций, различия в уровнях урбанизации, в уровне и качестве жизни населения, влияние природноресурсного капитала на формирование отраслевой структуры хозяйства отдельных стран;

использовать географические знания о мировом хозяйстве и населении мира, об особенностях взаимодействия природы и общества для решения учебных и (или) практико-ориентированных задач;

9) сформированность умений применять географические знания для оценки разнообразных явлений и процессов: оценивать географические факторы, определяющие сущность и динамику важнейших социально-экономических и геоэкологических процессов;

оценивать изученные социально-экономические и геоэкологические процессы и явления, в том числе оценивать природно-ресурсный капитал одной из стран с использованием источников географической информации, влияние урбанизации на окружающую среду, тенденции развития основных отраслей мирового хозяйства и изменения его отраслевой и территориальной структуры, изменение климата и уровня Мирового океана для различных территорий, изменение содержания парниковых газов в атмосфере и меры, предпринимаемые для уменьшения их выбросов;

10) сформированность знаний об основных проблемах взаимодействия природы и общества, о природных и социальноэкономических аспектах

экологических проблем: описывать географические аспекты проблем взаимодействия природы и общества: различия в особенностях проявления глобальных изменений климата, повышения уровня Мирового океана, в объёмах выбросов парниковых газов в разных регионах мира, изменения геосистем в результате природных и антропогенных воздействий на примере регионов и стран мира, на планетарном уровне;

11) понимание роли и места современной географической науки в системе научных дисциплин, её участия в решении важнейших проблем человечества: определять роль географических наук в достижении целей устойчивого развития;

12) освоение и применение знаний о размещении основных географических объектов и территориальной организации природы и общества: выбирать и использовать источники географической информации для определения положения и взаиморасположения регионов и стран в пространстве;

описывать положение и взаиморасположение регионов и стран в пространстве, особенности природно-ресурсного капитала, населения и хозяйства регионов и изученных стран;

13) сформированность системы комплексных социально ориентированных географических знаний о закономерностях развития природы, размещения населения и хозяйства: распознавать географические особенности проявления процессов воспроизводства, миграции населения и урбанизации в различных регионах мира и изученных странах;

использовать знания об основных географических закономерностях для определения географических факторов международной хозяйственной специализации изученных стран;

сравнения регионов мира и изученных стран по уровню социально-экономического развития, специализации различных стран и по их месту в МГРТ; для классификации стран отдельных регионов мира, в том числе по особенностям географического положения, форме правления и

государственного устройства, уровню социально-экономического развития, типам воспроизводства населения с использованием источников географической информации;

устанавливать взаимосвязи между социально-экономическими и геоэкологическими процессами и явлениями в изученных странах; природными условиями и размещением населения, природными условиями и природно - ресурсным капиталом и отраслевой структурой хозяйства изученных стран;

прогнозировать изменения возрастной структуры населения отдельных стран зарубежной Европы с использованием источников географической информации;

формулировать и/или обосновывать выводы на основе использования географических знаний;

14) владение географической терминологией и системой базовых географических понятий: применять изученные социально-экономические понятия: политическая карта, государство; политико-географическое положение, монархия, республика, унитарное государство, федеративное государство; воспроизводство населения, демографический взрыв, демографический кризис, старение населения, состав населения, структура населения, экономически активное население, Индекс человеческого развития (ИЧР), народ, этнос, плотность населения, миграции населения, расселение населения, демографическая политика, субурбанизация, ложная урбанизация; мегалополисы, развитые и развивающиеся, новые индустриальные, нефтедобывающие страны; ресурсообеспеченность, мировое хозяйство, международная экономическая интеграция; международная хозяйственная специализация, международное географическое разделение труда; отраслевая и территориальная структура мирового хозяйства, транснациональные корпорации (ТНК), «сланцевая революция», водородная энергетика, «зелёная энергетика», органическое сельское хозяйство; глобализация мировой экономики и деглобализация,

«энергопереход», международные экономические отношения, устойчивое развитие для решения учебных и (или) практико-ориентированных задач;

15) сформированность умений проводить наблюдения за отдельными географическими объектами, процессами и явлениями, их изменениями в результате воздействия природных и антропогенных факторов: определять цели и задачи проведения наблюдения/исследования; выбирать форму фиксации результатов наблюдения/исследования; формулировать обобщения и выводы по результатам наблюдения/исследования;

16) сформированность умений находить и использовать различные источники географической информации для получения новых знаний о природных и социально-экономических процессах и явлениях, выявления закономерностей и тенденций их развития, прогнозирования: выбирать и использовать источники географической информации (картографические, статистические, текстовые, видео- и фотоизображения, геоинформационные системы), адекватные решаемым задачам; сопоставлять и анализировать географические карты различной тематики и другие источники географической информации для выявления закономерностей социально-экономических, природных и экологических процессов и явлений на территории регионов мира и отдельных стран;

определять и сравнивать по географическим картам разного содержания и другим источникам географической информации качественные и количественные показатели, характеризующие регионы и страны, а также географические процессы и явления, происходящие в них; географические факторы международной хозяйственной специализации отдельных стран с использованием источников географической информации;

определять и находить в комплексе источников недостоверную и противоречивую географическую информацию о регионах мира и странах для решения учебных и (или) практикоориентированных задач; самостоятельно находить, отбирать и применять различные методы познания для решения практико-ориентированных задач;

17) владение умениями географического анализа и интерпретации информации из различных источников: находить, отбирать, систематизировать информацию, необходимую для изучения регионов мира и стран (в том числе и России), их обеспеченности природными и человеческими ресурсами; для изучения хозяйственного потенциала стран, глобальных проблем человечества и их проявления на территории (в том числе и России);

представлять в различных формах (графики, таблицы, схемы, диаграммы, карты и др) географическую информацию о населении, размещении хозяйства регионов мира и изученных стран; их отраслевой и территориальной структуре их хозяйств, географических особенностях развития отдельных отраслей;

формулировать выводы и заключения на основе анализа и интерпретации информации из различных источников;

критически оценивать и интерпретировать информацию, получаемую из различных источников;

использовать различные источники географической информации для решения учебных и (или) практико-ориентированных задач;

18) сформированность умений применять географические знания для объяснения изученных социально-экономических и геоэкологических явлений и процессов в странах мира: объяснять географические особенности стран с разным уровнем социально-экономического развития, в том числе объяснять различие в составе, структуре и размещении населения, в уровне и качестве жизни населения;

объяснять влияние природно-ресурсного капитала на формирование отраслевой структуры хозяйства отдельных стран; особенности отраслевой и территориальной структуры хозяйства изученных стран, особенности международной специализации стран и роль географических факторов в её формировании; особенности проявления глобальных проблем человечества в

различных странах с использованием источников географической информации;

19) сформированность умений применять географические знания для оценки разнообразных явлений и процессов: оценивать географические факторы, определяющие сущность и динамику важнейших социально-экономических и геоэкологических процессов; изученные социально-экономические и геоэкологические процессы и явления; политико-географическое положение изученных регионов, стран и России; влияние международных миграций на демографическую и социально-экономическую ситуацию в изученных странах; роль России как крупнейшего поставщика топливно-энергетических и сырьевых ресурсов в мировой экономике; конкурентные преимущества экономики России; различные точки зрения по актуальным экологическим и социально-экономическим проблемам мира и России; изменения направления международных экономических связей России в новых экономических условиях;

20) сформированность знаний об основных проблемах взаимодействия природы и общества, о природных и социальноэкономических аспектах экологических проблем: описывать географические аспекты проблем взаимодействия природы и общества;

приводить примеры взаимосвязи глобальных проблем; возможных путей решения глобальных проблем.

В результате освоения учебного предмета обучающиеся приобретают практический опыт в:

- работе с картами;
- умении использовать нормативную, правовую, справочную документацию и специальную литературу;
- определении географических аспектов отраслевой и территориальной структуры мирового хозяйства, размещения его основных отраслей;
- оценке размещения основных видов природных ресурсов, их главные месторождения и территориальные сочетания.

СОДЕРЖАНИЕ УЧЕБНОГО ПРЕДМЕТА «ГЕОГРАФИЯ»

Раздел 1. География как наука

Тема 1. Традиционные и новые методы в географии. Географические прогнозы. Традиционные и новые методы исследований в географических науках, их использование в разных сферах человеческой деятельности. Современные направления географических исследований. Источники географической информации, ГИС. Географические прогнозы как результат географических исследований.

Тема 2. Географическая культура. Элементы географической культуры: географическая картина мира, географическое мышление, язык географии. Их значимость для представителей разных профессий.

Раздел 2. Природопользование и геоэкология

Тема 1. Географическая среда. Географическая среда как геосистема; факторы, её формирующие и изменяющие. Адаптация человека к различным природным условиям территорий, её изменение во времени. Географическая и окружающая среда.

Естественный и антропогенный ландшафты. Проблема сохранения ландшафтного и культурного разнообразия на Земле. Классификация ландшафтов.

Тема 2. Проблемы взаимодействия человека и природы. Опасные природные явления, климатические изменения, повышение уровня Мирового океана, загрязнение окружающей среды. «Климатические беженцы». Стратегия устойчивого развития. Цели устойчивого развития и роль географических наук в их достижении. Особо охраняемые природные территории как один из объектов целей устойчивого развития. Объекты Всемирного природного и культурного наследия.

Практическая работа

Определение целей и задач учебного исследования, связанного с

опасными природными явлениями / глобальными изменениями климата / загрязнением Мирового океана, выбор формы фиксации результатов наблюдения / исследования.

Тема 3. Природные ресурсы и их виды. Особенности размещения природных ресурсов мира. Природно-ресурсный капитал регионов, крупных стран, в том числе России. Ресурсообеспеченность. Истощение природных ресурсов. Обеспеченность стран стратегическими ресурсами: нефтью, газом, ураном, рудными и другими полезными ископаемыми. Земельные ресурсы. Обеспеченность человечества пресной водой. Гидроэнергоресурсы. Земли, перспективы их использования. География лесных ресурсов, лесной фонд мира. Обезлесение — его причины и распространение. Роль природных ресурсов Мирового океана (энергетических, биологических, минеральных) в жизни человечества и перспективы их использования. Агроклиматические ресурсы. Рекреационные ресурсы.

Практическая работа

Оценка природно-ресурсного капитала одной из стран (по выбору) по источникам географической информации. Определение ресурсообеспеченности стран отдельными видами природных ресурсов.

Раздел 3. Современная политическая карта.

Тема 1. Политическая география и геополитика. Политическая карта мира и изменения, на ней происходящие. Новая многополярная модель политического мироустройства, очаги геополитических конфликтов. Политико-географическое положение. Специфика России как евразийского и приарктического государства.

Практическая работа

Специфика России как евразийского и приарктического государства.

Тема 2. Классификации и типология стран мира. Основные типы стран: критерии их выделения. Формы правления государства и государственного устройства.

Раздел 4. Население мира

Тема 1. Численность и воспроизводство населения. Численность населения мира и динамика её изменения. Воспроизводство населения, его типы и особенности в странах с различным уровнем социально-экономического развития (демографический взрыв, демографический кризис, старение населения).

Демографическая политика и её направления в странах различных типов воспроизводства населения. Теория демографического перехода.

Тема 2. Состав и структура населения. Возрастной и половой состав населения мира. Структура занятости населения в странах с различным уровнем социально-экономического развития. Этнический состав населения. Крупные народы, языковые семьи и группы, особенности их размещения. Религиозный состав населения. Мировые и национальные религии, главные районы распространения. Население мира и глобализация. География культуры в системе географических наук. Современные цивилизации, географические рубежи цивилизации Запада и цивилизации Востока.

Тема 3. Размещение населения. Географические особенности размещения населения и факторы, его определяющие. Плотность населения, ареалы высокой и низкой плотности населения. Миграции населения: причины, основные типы и направления. Расселение населения: типы и формы. Понятие об урбанизации, её особенности в странах различных социально-экономических типов. Городские агломерации и мегалополисы мира.

Тема 4. Качество жизни населения. Качество жизни населения как совокупность экономических, социальных, культурных, экологических условий жизни людей. Показатели, характеризующие качество жизни населения. Индекс человеческого развития как интегральный показатель сравнения качества жизни населения различных стран и регионов мира.

Раздел 5. Мировое хозяйство

Тема 1. Состав и структура мирового хозяйства. Международное географическое разделение труда. Мировое хозяйство: состав. Основные этапы развития мирового хозяйства. Факторы размещения производства и их влияние на современное развитие мирового хозяйства. Отраслевая, территориальная и функциональная структура мирового хозяйства. Международное географическое разделение труда. Отрасли международной специализации. Условия формирования международной специализации стран и роль географических факторов в её формировании. Аграрные, индустриальные и постиндустриальные страны. Роль и место России в международном географическом разделении труда.

Тема 2. Международная экономическая интеграция и глобализация мировой экономики. Международная экономическая интеграция. Крупнейшие международные отраслевые и региональные экономические союзы. Глобализация мировой экономики и её влияние на хозяйство стран разных социально-экономических типов. Транснациональные корпорации (ТНК) и их роль в глобализации мировой экономики.

Тема 3. География главных отраслей мирового хозяйства. Промышленность мира. Географические особенности размещения основных видов сырьевых и топливных ресурсов. Страны-лидеры по запасам и добыче нефти, природного газа и угля.

Топливо-энергетический комплекс мира: основные этапы развития, «энергопереход». География отраслей топливной промышленности. Крупнейшие страны-производители, экспортёры и импортёры нефти, природного газа и угля. Современные тенденции развития отрасли, изменяющие её географию, «сланцевая революция», «водородная» энергетика, «зелёная энергетика».

Мировая электроэнергетика. Структура мирового производства электроэнергии и её географические особенности. Воздействие на

окружающую среду топливной промышленности и различных типов электростанций, включая ВИЭ. Роль России как крупнейшего поставщика топливно-энергетических и сырьевых ресурсов в мировой экономике.

Металлургия мира. Географические особенности сырьевой базы чёрной и цветной металлургии. Ведущие страны-производители и экспортёры стали, меди и алюминия. Современные тенденции развития отрасли. Влияние металлургии на окружающую среду. Место России в мировом производстве и экспорте цветных и чёрных металлов.

Машиностроительный комплекс мира. Ведущие страны-производители и экспортёры продукции автомобилестроения, авиастроения и микроэлектроники.

Химическая промышленность и лесопромышленный комплекс мира. Ведущие страны-производители и экспортёры минеральных удобрений и продукции химии органического синтеза. Ведущие страны-производители деловой древесины и продукции целлюлозно-бумажной промышленности. Влияние химической и лесной промышленности на окружающую среду.

Сельское хозяйство мира. Географические различия в обеспеченности земельными ресурсами. Земельный фонд мира, его структура. Современные тенденции развития отрасли. Органическое сельское хозяйство. Растениеводство. География производства основных продовольственных культур. Ведущие экспортёры и импортёры. Роль России как одного из главных экспортёров зерновых культур.

Животноводство. Ведущие экспортёры и импортёры продукции животноводства. Рыболовство и аквакультура: географические особенности. Влияние сельского хозяйства и отдельных его отраслей на окружающую среду.

Основные международные магистрали и транспортные узлы. Мировая торговля и туризм.

Практическая работа

1. Определение направления грузопотоков продовольствия на основе

анализа статистических материалов.

2. Сфера услуг. Мировой транспорт. Основные международные магистрали и транспортные узлы. Мировая торговля и туризм.

Раздел 6. Регионы и страны мира.

Тема 1. Зарубежная Европа. Зарубежная Европа: состав (субрегионы: Западная Европа, Северная Европа, Южная Европа, Восточная Европа), общая экономико-географическая характеристика. Общие черты и особенности природно-ресурсного капитала, населения и хозяйства стран субрегионов. Геополитические проблемы региона.

Практическая работа

Сравнение по уровню социально-экономического развития стран различных субрегионов зарубежной Европы с использованием источников географической информации (по выбору преподавателя).

Тема 2. Зарубежная Азия. Состав (субрегионы: Юго-Западная Азия, Центральная Азия, Восточная Азия, Южная Азия, Юго-Восточная Азия), общая экономико-географическая характеристика. Общие черты и особенности природно-ресурсного капитала, населения и хозяйства субрегионов. Особенности экономико-географического положения, природно-ресурсного капитала, населения, хозяйства стран зарубежной Азии, современные проблемы (на примере Индии, Китая, Японии).

Тема 3. Америка. Состав (субрегионы: США и Канада, Латинская Америка), общая экономико-географическая характеристика. Особенности природно-ресурсного капитала, населения и хозяйства субрегионов. Особенности экономико-географического положения природно-ресурсного капитала, населения, хозяйства стран Америки, современные проблемы (на примере США, Канады, Мексики, Бразилии).

Тема 4. Африка. Состав (субрегионы: Северная Африка, Западная Африка, Центральная Африка, Восточная Африка, Южная Африка). Общая экономико-географическая характеристика. Особенности природно -

ресурсного капитала, населения и хозяйства субрегионов. Экономические и социальные проблемы региона. Особенности экономико-географического положения, природно-ресурсного капитала, населения, хозяйства стран Африки (ЮАР, Египет, Алжир).

Тема 5. Австралия и Океания. Австралия и Океания: особенности географического положения. Австралийский Союз: главные факторы размещения населения и развития хозяйства. Экономико-географическое положение, природно-ресурсный капитал. Отрасли международной специализации. Географическая и товарная структура экспорта. Океания: особенности природных ресурсов, населения и хозяйства. Место в международном географическом разделении труда).

Тема 6. Россия на геополитической, геоэкономической и геодемографической карте мира. Особенности интеграции России в мировое сообщество. Географические аспекты решения внешнеэкономических и внешнеполитических задач развития России.

Практическая работа

Изменение направления международных экономических связей России в новых экономических условиях

Раздел 7. Глобальные проблемы человечества

Тема 1. Группы глобальных проблем: геополитические, экологические, демографические. Геополитические проблемы: проблема сохранения мира на планете и причины роста глобальной и региональной нестабильности. Проблема разрыва в уровне социально-экономического развития между развитыми и развивающимися странами и причина её возникновения.

Геоэкология - фокус глобальных проблем человечества. Глобальные экологические проблемы как проблемы, связанные с усилением воздействия человека на природу и влиянием природы на жизнь человека и его хозяйственную деятельность. Проблема глобальных климатических

изменений, проблема стихийных природных бедствий, глобальные сырьевая и энергетическая проблемы, проблема дефицита водных ресурсов и ухудшения их качества, проблемы опустынивания и деградации земель и почв, проблема сохранения биоразнообразия. Проблема загрязнения Мирового океана и освоения его ресурсов

Практическая работа

Выявление примеров взаимосвязи глобальных проблем человечества на основе анализа различных источников географической информации и участия России в их решении.

Тема 2. Возможные пути решения глобальных проблем. Необходимость переоценки человечеством и отдельными странами некоторых ранее устоявшихся экономических, политических, идеологических и культурных ориентиров. Участие России в решении глобальных проблем.

ТЕМЫ СООБЩЕНИЙ, ДОКЛАДОВ, РЕФЕРАТОВ И ИНДИВИДУАЛЬНЫХ ПРОЕКТОВ

1. Новейшие изменения политической карты мира.
2. Особенности распределения различных видов минеральных ресурсов по регионам и странам мира.
3. Типы природопользования в различных регионах и странах мира.
4. Особенности современного воспроизводства мирового населения.
5. Демографическая политика в Китае и Индии: цели, методы, результаты.
6. Демографическая политика государства в России.
7. Качество жизни населения в различных странах и регионах мира.
8. Языки народов мира.
9. Мировые религии.
10. Современные международные миграции населения.
11. Изменение территориальной структуры мировой добычи нефти и природного газа.

12. Крупнейшие автомобилестроительные компании мира.
13. Взаимодействие человеческого общества и природной среды, его особенности на современном этапе.
14. Экологизация хозяйственной деятельности человека.
15. Современный географический рисунок мирового морского портового хозяйства.
16. Антропогенные природные комплексы.
17. Международный туризм в различных странах и регионах мира.
18. «Горячие точки» на карте Зарубежной Европы.
19. Города-миллионеры, «сверхгорода» и мегалополисы.
20. Особенности политической карты Африки.
21. Типы воспроизводства населения, показатели качества жизни населения и уровень урбанизации в странах Африки.
22. Расово-этнический состав населения стран Латинской Америки.
23. Отрасли международной хозяйственной специализации Австралии.
24. Особенности современного экономико-географического положения России.
25. Внешняя торговля товарами России.
26. Глобальная проблема изменения климата.
27. «Зеленая революция» и ее основные направления.
28. Географические особенности мирового потребления минерального топлива, развития мировой электроэнергетики.
29. Крупнейшие мировые морские торговые порты и аэропорты.
30. Глобальные проблемы народонаселения: демографическая, продовольственная, роста городов, здоровья и долголетия человека.
31. Взаимосвязь глобальных геополитических, экологических проблем и проблем народонаселения.
32. Пути решения современных глобальных проблем человечества.

ТЕМАТИЧЕСКОЕ ПЛАНИРОВАНИЕ УЧЕБНОГО ПРЕДМЕТА «ГЕОГРАФИЯ»

ПРИМЕРНЫЙ ТЕМАТИЧЕСКИЙ ПЛАН

Вид учебной работы	Количество часов		
	всего	Теорети- ческие	Практи- ческие
<i>Раздел 1. География как наука</i>	4	4	-
Тема 1. Традиционные и новые методы в географии. Географические прогнозы.	2	2	-
Тема 2. Географическая культура	2	2	-
<i>Раздел 2. Природопользование и геоэкология</i>	10	6	4
Тема 1. Географическая среда	2	2	-
Тема 2. Проблемы взаимодействия человека и природы	2	2	2
Тема 3. Природные ресурсы и их виды	4	2	2
<i>Раздел 3. Современная политическая карта</i>	6	4	2
Тема 1. Политическая география и геополитика	4	2	2
Тема 2. Классификации и типология стран мира	2	2	-
<i>Раздел 4. Население мира</i>	10	10	-
Тема 1. Численность и воспроизводство населения	2	2	-
Тема 2. Состав и структура населения	4	4	-
Тема 3. Размещение населения	2	2	-
Тема 4. Качество жизни населения	2	2	-
<i>Раздел 5. Мировое хозяйство</i>	20	16	4
Тема 1. Состав и структура мирового хозяйства. Международное географическое разделение труда	4	4	-
Тема 2. Международная экономическая интеграция и глобализация мировой экономики	2	2	-
Тема 3. География главных отраслей мирового хозяйства. Промышленность мира	14	10	4
<i>Раздел 6. Регионы и страны мира</i>	16	12	4
Тема 1. Зарубежная Европа	4	2	2
Тема 2. Зарубежная Азия	2	2	-
Тема 3. Америка	2	2	-
Тема 4. Африка	2	2	-
Тема 5. Австралия и Океания	2	2	-
Тема 6. Россия на геополитической, геоэкономической и геодемографической карте мира	4	2	2
<i>Раздел 7. Глобальные проблемы человечества</i>	6	4	2
Тема 1. Группы глобальных проблем: геополитические, экологические, демографические	4	2	2
Тема 2. Возможные пути решения глобальных проблем	2	2	-
Индивидуальный проект	3		
ИТОГО	75	56	16
Промежуточная аттестация в форме - дифференцированного зачета			

ХАРАКТЕРИСТИКА ОСНОВНЫХ ВИДОВ УЧЕБНОЙ ДЕЯТЕЛЬНОСТИ ОБУЧАЮЩИХСЯ

При реализации содержания учебного предмета «География» в пределах освоения ППССЗ СПО на базе основного общего образования с получением среднего общего образования максимальная учебная нагрузка обучающихся по специальности *21.02.19 Землеустройство* - 75 часов, из них аудиторная (обязательная) нагрузка обучающихся — 72 часа, внеаудиторная самостоятельная работа студентов (на индивидуальный проект) – 3 часа.

№ п/п	Содержание учебного материала, практические работы, самостоятельная работа обучающихся, индивидуальный проект (если предусмотрены)	Кол-во час.	Планируемые результаты (предметные знания; предметные умения)	Формы и методы контроля
Аудиторные занятия. Характеристика основных видов учебной деятельности обучающихся				
1	<i>Раздел 1. География как наука.</i>	4		
1.1	<p>Содержание учебного материала: Тема 1. Традиционные и новые методы в географии. Географические прогнозы. Традиционные и новые методы исследований в географических науках, их использование в разных сферах человеческой деятельности Современные направления географических исследований Источники географической информации, ГИС Географические прогнозы как результат географических исследований</p>	2	<p>Различать традиционные и новые методы исследований в географических науках; приводить примеры использования методов географических исследований в разных сферах человеческой деятельности; приводить примеры использования ГИС в повседневной деятельности; выделять и формулировать проблемы, которые могут быть решены средствами географии; использовать источники географической информации, в том числе ГИС, для выявления аргументов, подтверждающих или опровергающих одну и ту же идею, в том числе при анализе различных географических прогнозов</p>	<p>Устный опрос, фронтальный устный опрос, тестирование</p>
1.2	<p>Содержание учебного материала: Тема 2. Географическая культура. Элементы географической культуры: географическая картина мира, географическое мышление, язык географии Их значимость для представителей разных профессий</p>	2	<p>Называть элементы географической культуры; сопоставлять свои суждения по географическим вопросам с суждениями других участников диалога, обнаруживать различие и сходство позиций, задавать вопросы по существу обсуждаемой темы, в том числе при обсуждении значимости географической культуры для представителей разных профессий в ходе дискуссии</p>	<p>Устный опрос, фронтальный устный опрос, тестирование</p>

2	Раздел 2. Природопользование и геоэкология	10		
2.1	<p>Содержание учебного материала: Тема 1. Географическая среда. Географическая среда как геосистема; факторы, её формирующие и изменяющие Адаптация человека к различным природным условиям территорий, её изменение во времени Географическая и окружающая среда. Естественный и антропогенный ландшафты. Проблема сохранения ландшафтного и культурного разнообразия на Земле. Классификация ландшафтов.</p>	2	<p>Приводить примеры изменений геосистем в результате природных и антропогенных воздействий в регионах и странах, на планетарном уровне; выбирать и использовать различные источники географической информации, необходимые для изучения геосистем и поиска путей решения проблем; развёрнуто и логично излагать свою точку зрения с использованием языковых средств; различать географическую и окружающую среду; задавать вопросы по существу при обсуждении проблемы адаптации человека к различным природным условиям в разные исторические эпохи, в том числе к современным климатическим изменениям; выявлять и характеризовать существенные признаки естественного и антропогенного ландшафта;</p>	<p>Устный опрос, фронтальный устный опрос, тестирование, письменный опрос</p>
2.2	<p>Содержание учебного материала: Тема 2. Проблемы взаимодействия человека и природы. Опасные природные явления, климатические изменения, повышение уровня Мирового океана, загрязнение окружающей среды. «Климатические беженцы». Стратегия устойчивого развития. Цели устойчивого развития и роль географических наук в их достижении. Особо охраняемые природные территории как один из объектов целей устойчивого развития. Объекты Всемирного природного и культурного наследия</p>	2	<p>Использовать географические знания для формулирования выводов и заключений об опасных природных явлениях, климатических изменениях, повышении уровня Мирового океана, загрязнении окружающей среды, возможности человечества противостоять им на основе интерпретации информации из источников географической информации; устанавливать взаимосвязи между развитием науки и технологии и возможностями человека прогнозировать опасные природные явления и противостоять им; описывать географические аспекты проблем взаимодействия природы и общества: различия в особенностях проявления глобальных изменений климата, повышения уровня Мирового океана и его загрязнения;</p>	<p>Устный опрос, фронтальный устный опрос, тестирование, письменный опрос</p>

2.3	<p>Практическая работа: Определение целей и задач учебного исследования, связанного с опасными природными явлениями / глобальными изменениями климата / загрязнением Мирового океана, выбор формы фиксации результатов наблюдения / исследования</p>	2	<p>Определять цели и задачи проведения учебных наблюдений/исследований опасных природных явлений; выбирать форму фиксации результатов наблюдения/исследования (при выполнении практической работы) (обобщения и выводы по результатам проведённых наблюдений/исследований целесообразны при изучении темы «Глобальные проблемы человечества»); переносить знания в познавательную и практическую области жизнедеятельности;</p>	<p>экспертная оценка выполнения практической работы, оценка самостоятельной работы</p>
2.4	<p>Содержание учебного материала: Тема 3. Природные ресурсы и их виды. Особенности размещения природных ресурсов мира. Природно-ресурсный капитал регионов, крупных стран, в том числе России. Ресурсообеспеченность. Истощение природных ресурсов. Обеспеченность стран стратегическими ресурсами: нефтью, газом, ураном, рудными и другими полезными ископаемыми. Земельные ресурсы. Обеспеченность человечества пресной водой. Гидроэнергоресурсы. Земли, перспективы их использования. География лесных ресурсов, лесной фонд мира. Обезлесение — его причины и распространение. Роль природных ресурсов Мирового океана (энергетических, биологических, минеральных) в жизни человечества и перспективы их использования. Агроклиматические ресурсы. Рекреационные ресурсы</p>	2	<p>Описывать положение крупных месторождений полезных ископаемых в мире; приводить примеры стран-лидеров по запасам минеральных, лесных, земельных, водных ресурсов; оценивать природно-ресурсный капитал одной из стран (по выбору) по источникам географической информации;</p>	<p>Устный опрос, фронтальный устный опрос, тестирование, письменный опрос</p>
2.5	<p>Практическая работа: Оценка природно-ресурсного капитала одной из стран (по выбору) по источникам географической информации. Определение ресурсообеспеченности стран отдельными видами природных ресурсов</p>	2	<p>Сравнивать регионы и страны по обеспеченности земельными, лесными, водными ресурсами на основе использования разных источников информации, в том числе картографических, при выполнении практической работы; самостоятельно</p>	<p>экспертная оценка выполнения практической работы, оценка</p>

			выбирать оптимальную форму представления и визуализации информации с учётом её назначения (тексты, картосхемы, диаграммы и т.д.); находить географическую информацию, необходимую для определения перспектив использования гидроэнергетических ресурсов Земли, ресурсов Мирового океана, причин обезлесения;	самостоятельно й работы
3	<i>Раздел 3. Современная политическая карта</i>	6		
3.1	Содержание учебного материала: Тема 1. Политическая география и геополитика. Политическая карта мира и изменения, на ней происходящие. Новая многополярная модель политического мироустройства, очаги геополитических конфликтов. Политико-географическое положение.	2	Различать понятия «политическая география» и «геополитика»; применять понятия «политическая карта», «страна», «государство», «политико-географическое положение» для решения учебных и (или) практико-ориентированных задач; выявлять на основе различных источников информации и характеризовать тенденции изменения политической карты мира; описывать новую многополярную модель политического мироустройства; приводить примеры очагов геополитических конфликтов;	Устный опрос, фронтальный устный опрос, тестирование, письменный опрос
3.2	Практическая работа: Специфика России как евразийского и приарктического государства	2	характеризовать специфику политико-географического положения России как евразийского и приарктического государства с использованием информации из различных источников;	экспертная оценка выполнения практической работы, оценка самостоятельной работы
3.3	Содержание учебного материала: Тема 2. Классификации и типология стран мира. Основные типы стран: критерии их выделения. Формы правления государства и государственного устройства	2	Приводить примеры и показывать на карте наиболее крупные страны по численности населения и площади территории, страны, отличающиеся особенностями географического положения, страны с различными формами правления и типами государственного устройства; называть основные критерии типологии стран мира по уровню	Устный опрос, фронтальный устный опрос, тестирование, письменный опрос

			социально-экономического развития; выделять основные признаки развитых, развивающихся стран, стран с переходной экономикой; применять понятия «монархия», «республика», «унитарное государство», «федеративное государство» для решения учебных и (или) практико-ориентированных задач; проводить классификацию стран по особенностям географического положения, формам правления и государственного устройства;	
4	<i>Раздел 4. Население мира</i>	10		
4.1	Содержание учебного материала: Тема 1. Численность и воспроизводство населения. Численность населения мира и динамика её изменения. Воспроизводство населения, его типы и особенности в странах с различным уровнем социально-экономического развития (демографический взрыв, демографический кризис, старение населения). Демографическая политика и её направления в странах различных типов воспроизводства населения. Теория демографического перехода	2	Называть страны-лидеры по численности населения; объяснять особенности динамики численности населения мира; применять понятия «воспроизводство населения», «демографический взрыв», «демографический кризис», «старение населения», «демографическая политика»; различать географические процессы и явления: демографический взрыв и демографический кризис и распознавать их проявления в повседневной жизни;	Устный опрос, фронтальный устный опрос, тестирование, письменный опрос
4.2	Содержание учебного материала: Тема 2. Состав и структура населения. Возрастной и половой состав населения мира. Структура занятости населения в странах с различным уровнем социально-экономического развития. Этнический состав населения. Крупные народы, языковые семьи и группы, особенности их размещения. Религиозный состав населения. Мировые и национальные религии, главные районы распространения. Население мира и глобализация. География культуры в системе географических наук. Современные цивилизации,	4	Применять понятия «состав населения», «структура населения», «экономически активное население», «народ», «этнос» для решения учебных и (или) практико-ориентированных задач; устанавливать взаимосвязи между значениями показателей рождаемости, смертности, средней ожидаемой продолжительности жизни и возрастной структурой населения; определять и объяснять различия возрастного и полового состава населения, структуры занятости населения в различных регионах мира на основе анализа источников географической	Устный опрос, фронтальный устный опрос, тестирование, письменный опрос

	географические рубежи цивилизации Запада и цивилизации Востока.		информации; описывать и показывать на карте ареалы размещения крупных народов, языковых семей, распространения мировых и национальных религий;	
4.3	Содержание учебного материала: Тема 3. Размещение населения. Географические особенности размещения населения и факторы, его определяющие. Плотность населения, ареалы высокой и низкой плотности населения. Миграции населения: причины, основные типы и направления Расселение населения: типы и формы Понятие об урбанизации, её особенности в странах различных социально-экономических типов. Городские агломерации и мегалополисы мира.	2	Применять понятия «плотность населения», «расселение населения», «миграции населения», «субурбанизация», «ложная урбанизация», «мегалополисы»; различать и показывать на карте ареалы высокой и низкой плотности населения; объяснять направление международных миграций; оценивать влияние международных миграций на демографическую и социально-экономическую ситуацию в регионах и странах мира; оценивать влияние урбанизации на окружающую среду; объяснять различия в темпах, уровнях урбанизации в странах с различным уровнем социально-экономического развития;	Устный опрос, фронтальный устный опрос, тестирование, письменный опрос
4.4	Содержание учебного материала: Тема 4. Качество жизни населения. Качество жизни населения как совокупность экономических, социальных, культурных, экологических условий жизни людей. Показатели, характеризующие качество жизни населения. Индекс человеческого развития как интегральный показатель сравнения качества жизни населения различных стран и регионов мира	2	Применять понятия «уровень жизни населения», «качество жизни населения», «индекс человеческого развития» для решения учебных и (или) практико-ориентированных задач; различать показатели, характеризующие уровень жизни населения; объяснять различия в уровне и качестве жизни населения в регионах и странах;	Устный опрос, фронтальный устный опрос, тестирование, письменный опрос
5	Раздел 5. Мировое хозяйство	20		
5.1	Содержание учебного материала: Тема 1. Состав и структура мирового хозяйства. Международное географическое разделение труда. Мировое хозяйство: состав. Основные этапы развития мирового хозяйства. Факторы размещения производства и их влияние на современное развитие	4	Называть составные элементы мирового хозяйства, четыре сектора мирового хозяйства, основные формы международных экономических отношений и факторы, влияющие на их развитие, географические факторы международной хозяйственной специализации стран; описывать основные этапы	Устный опрос, фронтальный устный опрос, тестирование, письменный

	мирового хозяйства. Отраслевая, территориальная и функциональная структура мирового хозяйства. Международное географическое разделение труда. Отрасли международной специализации. Условия формирования международной специализации стран и роль географических факторов в её формировании. Аграрные, индустриальные и постиндустриальные страны. Роль и место России в международном географическом разделении труда.		развития мирового хозяйства; характеризовать отраслевую, территориальную и функциональную структуру мирового хозяйства; оценивать тенденции развития основных отраслей мирового хозяйства и изменения его отраслевой и территориальной структуры; характеризовать роль России в международном географическом разделении труда; анализировать и интерпретировать географическую информацию различных видов и форм представления;	опрос
5.2	Содержание учебного материала: Тема 2. Международная экономическая интеграция и глобализация мировой экономики. Международная экономическая интеграция. Крупнейшие международные отраслевые и региональные экономические союзы. Глобализация мировой экономики и её влияние на хозяйство стран разных социально-экономических типов. Транснациональные корпорации (ТНК) и их роль в глобализации мировой экономики	2	Приводить примеры международной экономической интеграции; приводить примеры транснациональных корпораций (ТНК) и влияния деятельности ТНК на социально-экономическое развитие развивающихся стран; распознавать проявления процессов международной экономической интеграции и глобализации мировой экономики в повседневной жизни;	Устный опрос, фронтальный устный опрос, тестирование, письменный опрос
5.3	Содержание учебного материала: Тема 3. География главных отраслей мирового хозяйства. Промышленность мира. Географические особенности размещения основных видов сырьевых и топливных ресурсов. Страны-лидеры по запасам и добыче нефти, природного газа и угля. Топливо-энергетический комплекс мира: основные этапы развития, «энергопереход». География отраслей топливной промышленности. Крупнейшие страны-производители, экспортёры и импортёры нефти, природного газа и угля. Современные тенденции развития отрасли, изменяющие её географию, «сланцевая революция», «водородная»	10	Называть страны-лидеры по производству и экспорту основных видов промышленной продукции; определять тенденции развития основных отраслей промышленности мира с использованием различных источников географической информации; описывать этапы «энергоперехода» в мировом хозяйстве, влияние «сланцевой революции» и развития «водородной энергетики» на географию мировой энергетики; оценивать влияние изученных отраслей промышленности на окружающую среду; оценивать роль России как крупнейшего мирового поставщика топливно-энергетических и сырьевых ресурсов в мировой экономике; выявлять и характеризовать	Устный опрос, фронтальный устный опрос, тестирование, письменный опрос

<p>энергетика, «зелёная энергетика».</p> <p>Мировая электроэнергетика. Структура мирового производства электроэнергии и её географические особенности. Воздействие на окружающую среду топливной промышленности и различных типов электростанций, включая ВИЭ. Роль России как крупнейшего поставщика топливно-энергетических и сырьевых ресурсов в мировой экономике.</p> <p>Металлургия мира. Географические особенности сырьевой базы чёрной и цветной металлургии. Ведущие страны-производители и экспортёры стали, меди и алюминия. Современные тенденции развития отрасли. Влияние металлургии на окружающую среду. Место России в мировом производстве и экспорте цветных и чёрных металлов.</p> <p>Машиностроительный комплекс мира. Ведущие страны-производители и экспортёры продукции автомобилестроения, авиастроения и микроэлектроники.</p> <p>Химическая промышленность и лесопромышленный комплекс мира. Ведущие страны-производители и экспортёры минеральных удобрений и продукции химии органического синтеза. Ведущие страны-производители деловой древесины и продукции целлюлозно-бумажной промышленности. Влияние химической и лесной промышленности на окружающую среду.</p> <p>Сельское хозяйство мира. Географические различия в обеспеченности земельными ресурсами. Земельный фонд мира, его структура. Современные тенденции развития отрасли. Органическое сельское хозяйство. Растениеводство. География производства основных</p>		<p>существенные признаки современного этапа «энергоперехода»; определять с использованием источников географической информации тенденции развития основных отраслей сельского хозяйства мира; оценивать влияние сельского хозяйства отраслей на окружающую среду;</p>	
---	--	---	--

	<p>продовольственных культур. Ведущие экспортёры и импортёры. Роль России как одного из главных экспортёров зерновых культур.</p> <p>Животноводство. Ведущие экспортёры и импортёры продукции животноводства. Рыболовство и аквакультура: географические особенности. Влияние сельского хозяйства и отдельных его отраслей на окружающую среду.</p> <p>Основные международные магистрали и транспортные узлы. Мировая торговля и туризм.</p>			
5.4	<p>Практическая работа:</p> <p>Определение направления грузопотоков продовольствия на основе анализа статистических материалов</p>	2	<p>Называть страны-лидеры по производству и экспорту основных видов сельскохозяйственной продукции, крупнейших экспортёров главных видов сельскохозяйственной продукции, основные признаки «органического» сельского хозяйства</p>	<p>экспертная оценка выполнения практической работы, оценка самостоятельной работы</p>
5.5	<p>Практическая работа:</p> <p>Сфера услуг. Мировой транспорт. Основные международные магистрали и транспортные узлы. Мировая торговля и туризм</p>	2	<p>Определять с использованием источников географической информации основные международные магистрали и транспортные узлы, направления международных туристических маршрутов;</p>	<p>экспертная оценка выполнения практической работы, оценка самостоятельной работы</p>
6	<i>Раздел 6. Регионы и страны мира</i>	16		
6.1	<p>Содержание учебного материала:</p> <p>Тема 1. Зарубежная Европа. Зарубежная Европа: состав (субрегионы: Западная Европа, Северная Европа, Южная Европа, Восточная Европа), общая экономико-географическая характеристика. Общие черты и особенности природно-ресурсного капитала, населения и хозяйства стран субрегионов. Геополитические проблемы региона.</p>	2	<p>Называть субрегионы зарубежной Европы; давать общую экономико-географическую характеристику стран; описывать особенности природно-ресурсного капитала, населения и хозяйства субрегионов, положение и взаиморасположение стран на карте; объяснять различия в уровне и качестве жизни населения Западной и Восточной Европы, направление международных миграций в зарубежной</p>	<p>Устный опрос, фронтальный устный опрос, тестирование, письменный опрос</p>

			Европе; объяснять особенности демографической политики в европейских странах; объяснять особенности отраслевой структуры хозяйства стран;	
6.2	Практическая работа: Сравнение по уровню социально-экономического развития стран различных субрегионов зарубежной Европы с использованием источников географической информации (по выбору преподавателя)	2	сравнивать страны различных субрегионов зарубежной Европы по уровню социально-экономического развития;	экспертная оценка выполнения практической работы, оценка самостоятельно й работы
6.3	Содержание учебного материала: Тема 2. Зарубежная Азия. Состав (субрегионы: Юго-Западная Азия, Центральная Азия, Восточная Азия, Южная Азия, Юго-Восточная Азия), общая экономико-географическая характеристика. Общие черты и особенности природно-ресурсного капитала, населения и хозяйства субрегионов. Особенности экономико-географического положения, природно-ресурсного капитала, населения, хозяйства стран зарубежной Азии, современные проблемы (на примере Индии, Китая, Японии)	2	Называть субрегионы зарубежной Азии; сравнивать страны субрегионов зарубежной Азии по уровню социально-экономического развития, специализацию различных стран зарубежной Азии; давать общую экономико-географическую характеристику стран; классифицировать страны зарубежной Азии по особенностям географического положения, по типам воспроизводства населения, по занимаемым ими позициям относительно России; описывать население и хозяйства субрегионов и стран (Индии, Китая или Японии);	Устный опрос, фронтальный устный опрос, тестирование, письменный опрос
6.4	Содержание учебного материала: Тема 3. Америка. Состав (субрегионы: США и Канада, Латинская Америка), общая экономико-географическая характеристика. Особенности природно-ресурсного капитала, населения и хозяйства субрегионов. Особенности экономико-географического положения природно-ресурсного капитала, населения, хозяйства стран Америки, современные проблемы (на примере США, Канады, Мексики, Бразилии)	2	Называть субрегионы Америки; классифицировать страны Америки по особенностям географического положения, по типам воспроизводства населения, по занимаемым ими позициям относительно России; описывать особенности природно-ресурсного капитала, населения и хозяйства субрегионов Америки; объяснять направление международных миграций в регионе; объяснять особенности отраслевой структуры хозяйства изученных стран с использованием источников географической информации	Устный опрос, фронтальный устный опрос, тестирование, письменный опрос

6.5	<p>Содержание учебного материала: Тема 4. Африка. Состав (субрегионы: Северная Африка, Западная Африка, Центральная Африка, Восточная Африка, Южная Африка). Общая экономико-географическая характеристика. Особенности природно - ресурсного капитала, населения и хозяйства субрегионов. Экономические и социальные проблемы региона. Особенности экономико-географического положения, природно-ресурсного капитала, населения, хозяйства стран Африки (ЮАР, Египет, Алжир)</p>	2	<p>Называть субрегионы Африки; описывать особенности природно-ресурсного капитала, населения и хозяйства субрегионов Африки; определять географические факторы международной хозяйственной специализации ЮАР, Алжира, Египта; сравнивать страны различных субрегионов Африки по значению ИЧР с использованием источников географической информации; прогнозировать изменения численности и возрастной структуры населения стран Африки с использованием источников географической информации; объяснять различия в уровне и качестве жизни населения в различных странах Африки;</p>	<p>Устный опрос, фронтальный устный опрос, тестирование, письменный опрос</p>
6.6	<p>Содержание учебного материала: Тема 5. Австралия и Океания. Австралия и Океания: особенности географического положения. Австралийский Союз: главные факторы размещения населения и развития хозяйства. Экономико-географическое положение, природно-ресурсный капитал. Отрасли международной специализации. Географическая и товарная структура экспорта. Океания: особенности природных ресурсов, населения и хозяйства. Место в международном географическом разделении труда)</p>	2	<p>Описывать особенности экономико-географического положения, природно-ресурсного капитала, населения, хозяйства Австралии; определять географические факторы международной хозяйственной специализации Австралии и стран Океании с использованием источников географической информации; объяснять географические особенности отраслевой структуры хозяйства Австралии; объяснять географические особенности Австралии в международном географическом разделении труда</p>	<p>Устный опрос, фронтальный устный опрос, тестирование, письменный опрос</p>
6.7	<p>Содержание учебного материала: Тема 6. Россия на геополитической, геоэкономической и геодемографической карте мира. Особенности интеграции России в мировое сообщество. Географические аспекты решения внешнеэкономических и внешнеполитических задач развития России</p>	2	<p>Характеризовать политико-географическое положение России с использованием источников географической информации, конкурентные преимущества экономики России, роль России в международном географическом разделении труда; роль России как крупнейшего поставщика топливно-энергетических и сырьевых ресурсов в мировой экономике;</p>	<p>Устный опрос, фронтальный устный опрос, тестирование, письменный опрос</p>

6.8	Практическая работа: Изменение направления международных экономических связей России в новых экономических условиях	2	Оценивать политико-географическое положение России, влияние международных миграций на демографическую и социально-экономическую ситуацию в России с использованием источников географической информации	экспертная оценка выполнения практической работы, оценка самостоятельной работы
7	Раздел 7. Глобальные проблемы человечества	6		
7.1	Содержание учебного материала: Тема 1. Группы глобальных проблем: геополитические, экологические, демографические. Геополитические проблемы: проблема сохранения мира на планете и причины роста глобальной и региональной нестабильности. Проблема разрыва в уровне социально-экономического развития между развитыми и развивающимися странами и причина её возникновения. Геоэкология - фокус глобальных проблем человечества. Глобальные экологические проблемы как проблемы, связанные с усилением воздействия человека на природу и влиянием природы на жизнь человека и его хозяйственную деятельность. Проблема глобальных климатических изменений, проблема стихийных природных бедствий, глобальные сырьевая и энергетическая проблемы, проблема дефицита водных ресурсов и ухудшения их качества, проблемы опустынивания и деградации земель и почв, проблема сохранения биоразнообразия. Проблема загрязнения Мирового океана и освоения его ресурсов	2	Приводить примеры проявления глобальных проблем, в решении которых принимает участие современная географическая наука на региональном уровне, в разных странах, в том числе и России, примеры взаимосвязи глобальных проблем человечества, примеры изменений геосистем в результате природных и антропогенных воздействий; характеризовать причины возникновения геополитических, экологических и демографических глобальных проблем	Устный опрос, фронтальный устный опрос, тестирование, письменный опрос
7.2	Содержание учебного материала:	2	Обосновывать необходимость переоценки	Устный

	Тема 2. Возможные пути решения глобальных проблем. Необходимость переоценки человечеством и отдельными странами некоторых ранее устоявшихся экономических, политических, идеологических и культурных ориентиров. Участие России в решении глобальных проблем.		человечеством и отдельными странами некоторых ранее устоявшихся экономических, политических, идеологических и культурных ориентиров; предлагать возможные пути решения глобальных проблем	опрос, фронтальный устный опрос, тестирование, письменный опрос
7.3	Практическая работа: Выявление примеров взаимосвязи глобальных проблем человечества на основе анализа различных источников географической информации и участия России в их решении	2	Сопоставлять и анализировать различные точки зрения по возможным путям решения глобальных проблем человечества; выбирать источники географической информации, необходимые для выявления примеров взаимосвязи глобальных проблем человечества	экспертная оценка выполнения практической работы, оценка самостоятельной работы
Внеаудиторная самостоятельная работа				
	Самостоятельная работа:	33	- написание рефератов, докладов, сообщений, составление схем, опорных конспектов, презентаций	экспертная оценка выполнения работы, оценка самостоятельной работы
	Индивидуальный проект	3	- умений находить и использовать различные источники географической информации для получения новых знаний о природных и социально-экономических процессах и явлениях, выявления закономерностей и тенденций их развития, прогнозирования	экспертная оценка выполнения работы, оценка самостоятельной работы, защита индивидуально проекта
Промежуточная аттестация в форме - дифференцированного зачета				
	Максимальная учебная нагрузка	108		

**УЧЕБНО-МЕТОДИЧЕСКОЕ И МАТЕРИАЛЬНО -
ТЕХНИЧЕСКОЕ ОБЕСПЕЧЕНИЕ ПРОГРАММЫ УЧЕБНОГО
ПРЕДМЕТА «ГЕОГРАФИЯ»**

Освоение программы учебного предмета «География» требует наличия:

Кабинет географии №22;

- рабочее место преподавателя;
- рабочие места обучающихся;
- справочная учебно-методическая и нормативная документация;
- карты;
- атласы;
- плакаты;
- схемы;
- учебно-методические материалы: инструкционные карты для

проведения практических занятий, комплект индивидуальных заданий для обучающихся, комплекты контрольных вопросов и заданий для тестирования;

Мобильный проекционный комплект: Ноутбук Samsung ND-RC710

Мультимедийный проектор RoverLight DVS 850

Экран переносной

Операционная система Windows 7 Home Prem 64 bit

Microsoft Office 2010 Standard

360 Total Security Essential

7zip, Aimp, Audacity, Auslogics Disk Defrag, CCleaner, CDBurnerXP,

Double Commander, FastStone Image Viewer

Google Chrome, LibreOffice, Microsoft Visual C++ 2005-2019

Microsoft.NET Framework, PDF-XChange Viewer, PotPlaye

Shark007 ADVANCED Codecs.

Компьютерный класс с лицензионным программным обеспечением и мультимедийным проектором №10

- технические средства обучения:

Системный блок (10 шт.): Intel Core 2 Duo 2.6 Ghz (E 5300), 2048 Mb DDR2, HDD 250 Gb, DVD/RW

Монитор (10 шт.): LG Flatron W1943C

Системный блок: Intel Core 2 Duo 2.6 Ghz (E 5300), 2048 Mb DDR2, HDD 250 Gb, DVD/RW

Монитор: LG Flatron W1943C

Принтер Samsung ML-1640

Сканер HP Scanjet G2410

Аудио колонки

Операционная система Windows XP Pro 32 bit

Microsoft Office 2010 Standard

Microsoft Access 2010

Microsoft Project 2010

1С: Бухгалтерия 8 учебная версия

1С: Бухгалтерия 8.1 учебная версия

1С: Бухгалтерия 8.2 учебная версия

Visual Studio 2005

Net Cracker Pro 4.1

Microsoft SQL Server 2005

КОМПАС-3D V15.2

360 Total Security Essential

7zip, AIMP, Audacity, Auslogics Disk Defrag, CCleaner, CDBurnerXP, Double, Commander, FastStone Image Viewer, Freemake Video Converter, GIMP, Java, K-Lite, Codec Pack, LibreOffice, MediaInfo, Microsoft .NET Framework, Microsoft Silverlight

Microsoft Visual C++ 2005-2019, Mozilla Firefox, MPC-BE, Notepad++, Paint.NET, Python, Ramus, Revo Uninstaller Free, Stamina, SumatraPDF, WinDjView

Помещение для самостоятельной работы (библиотека, читальный зал с выходом в сеть Интернет)

Системный блок(6шт.): Intel Core 2 Duo 2.5 Ghz (E 5200), 2048 Mb DDR2, HDD 250 Gb, DVD/RW

Монитор(6 шт.): BENQ E910

Системный блок: Intel Core 2 Duo 2.53 Ghz (E 7200), 2048 Mb DDR2, HDD 120 Gb, DVD/RW

Монитор: Acer V226HQL

МФУ: Canon IR 2520

Системный блок: Intel Core 2 Duo 3.00 Ghz (E 8400), 2048 Mb DDR2, HDD 120 Gb, DVD/RW

Монитор: Acer V2003W

Сканер Canon CanoScan LIDE 25

Телевизор SUPRA 42 дюйма

Аудио колонки

Операционная система Windows 7 Pro 32 bit

Microsoft Office 2010 Standard

7zip, Aimp, Audacity, 360 Total Security Essential, CCleaner

CDBurnerXP, PDF-XChange Viewe, PotPlaye, JRE, LibreOffice,

Microsoft.NET Framework, Google Chrome, Firefox,Paint.NET,

The GIMP,Double Commander.

ИСПОЛЬЗОВАНИЕ АКТИВНЫХ И ИНТЕРАКТИВНЫХ ФОРМ ПРОВЕДЕНИЯ ЗАНЯТИЙ

Освоение содержания учебного предмета «География» обеспечивается использование следующие активные и интерактивные формы проведения занятий:

- творческие задания;
- лекция-беседа;
- лекция-дискуссия;
- лекция с применением обратной связи;

- лекция – презентация;
- проблемная лекция;
- метод работы в малых группах;
- метод проектов;
- презентация на основе современных мультимедийных средств.

ЛИТЕРАТУРА

Основные источники:

1. Экономическая география: учебник и практикум для СПО. /Я. Д. Вишняков и др.; под общ. Ред. Я.Д. Вишнякова –М:Юрайт,2019.-594с. –ISBN 978-5-9916-6204-8. Режим доступа:<https://urair.ru/bcode/426500>
2. .Максаковский В.П. География. 10-11 классы: учеб. для общеобразоват. организаций. Базовый уровень. – 25-е. изд.-М.: Просвещение, 2019.-416с.
3. Ростом Г. Р. География : учебное пособие для СПО / Г. Р. Ростом. - 2-е изд. - Липецк, Саратов : Липецкий государственный технический университет, Профобразование, 2020. - 233 с. - ISBN 978-5-88247-962-5, 978-5-: Режим доступа: <https://www.iprbookshop.ru/92825.html>
- 4.Баранчиков Е.В. География (Электронный ресурс) Учебник для СПО -8-е изд. стер. –М: Академия,2021 .-320с. –Режим доступа:<http://www.academia-moscow.ru/catalogue/4831/369567/>

Дополнительные источники:

1. Симагин Ю. А. Экономическая география и регионалистика : учебник для среднего профессионального образования / Ю. А. Симагин А. В. Обыграйкин; под редакцией Ю. А. Симагина. - 3-е изд., перераб. и доп. - М : Юрайт, 2022. -487 с. - ISBN 978-5-534-14989-0. Режим доступа: <https://urait.ru/bcode/490220>
2. Калущков В. Н. География России : учебник и практикум для вузов / В. Н. Калущков. — 2-е изд., испр. и доп. — Москва : Юрайт, 2020

3. Лукьянова Н.С. География: учебник для СПО. –М:КноРус,2020.-
234с. –ISBN 978-5-406-07610-1. –Режим
доступа:<https://www.labirint.ru/books/711016>

Интернет –ресурсы:

ЭБС «Лань»

ЭБС Znanium.com

ЭБС БиблиоРоссика

ИС "Единое окно"

eLIBRARY.RU

<http://www.bgsha.com/ru/bulletin-BGSHA>

РЕЦЕНЗИЯ

на рабочую программу учебного предмета
«География», разработанную преподавателем общеобразовательных и
профессиональных дисциплин Трубчевского филиала ФГБОУ ВО
Брянский ГАУ О. О. Долгоруковой

Рабочая программа учебного предмета «География» включает в себя следующие разделы: общая характеристика рабочей программы, с определением целей и задач предмета, места учебного предмета в структуре основной профессиональной программы, рекомендуемым количеством часов на освоение программы; структура и примерное содержание учебного предмета, с указанием объёма и видов учебных работ, примерным тематическим планом; условия реализации программы, где указаны требования к минимальному материально – техническому обеспечению и информационное обеспечение обучения.

В рабочей программе учебного предмета указаны также и оценочные средства для контроля результатов освоения учебного предмета, осуществляемые преподавателем в процессе проведения контрольных занятий, тестирования, а также выполнения обучающимися индивидуальных заданий, проектов и исследований. Образовательные технологии обучения характеризуются не только общепринятыми формами, но и интерактивными формами обучения.

Таким образом, рабочая программа учебного предмета полностью соответствует Государственными требованиями к минимуму содержания и уровню подготовки выпускников.

Преподаватель общеобразовательных и
специальных дисциплин Трубчевского
политехнического техникума



Н. И. Муцева

РЕЦЕНЗИЯ

на рабочую программу учебного предмета
«География», разработанную преподавателем общеобразовательных и
профессиональных дисциплин Трубчевского филиала ФГБОУ ВО
Брянский ГАУ О. О. Долгоруковой

Рабочая программа учебного предмета «География» включает в себя следующие разделы: общая характеристика рабочей программы, с определением целей и задач предмета, места учебного предмета в структуре основной профессиональной программы, рекомендуемым количеством часов на освоение программы; структура и примерное содержание учебного предмета, с указанием объёма и видов учебных работ, примерным тематическим планом; условия реализации программы, где указаны требования к минимальному материально – техническому обеспечению и информационное обеспечение обучения.

В рабочей программе учебного предмета указаны также и оценочные средства для контроля результатов освоения учебного предмета, осуществляемые преподавателем в процессе проведения контрольных занятий, тестирования, а также выполнения обучающимися индивидуальных заданий, проектов и исследований. Образовательные технологии обучения характеризуются не только общепринятыми формами, но и интерактивными формами обучения.

Таким образом, рабочая программа учебного предмета полностью соответствует Государственными требованиями к минимуму содержания и уровню подготовки выпускников.

Преподаватель общеобразовательных
специальных дисциплин,
Трубчевского филиала
ФГБОУ ВО Брянский ГАУ



В. В. Лопаткин

